


الفتيوم





تصميم هيئة تنشيط السياحة

مجلس التخطيط الإقليمي للقدس / ٢٠٠٨

الفيوم

تمثل مصر الصغرى على خريطة مصر حيث يمثل بحرها المتوسط بحيرة فارون ، وبحرها الأحمر وادى الريان ونيلها بحر يوسف شريان الرى لأراضيها الزراعية . ويتعدد مستويات أرضها وبقوة مياهها تدور ((سواقي الهدير)) رمز الفيوم والتي اتخذت شعارا لها .


وتبعد الفيوم ٩٠ كم عن القاهرة ، وتجتمع فى الفيوم البيئات الثلاثة ((الزراعية ، الساحلية ، والصحراوية)) مما جعل الفيوم تتمتع بطقس معتدل طوال العام .

وتتميز الفيوم بخلفية حضارية وما تركته على مر العصور المختلفة من آثار فرعونية ، يونانية ، رومانية ، قبطية وإسلامية .

مرت الفيوم بأسماء عديدة فعندما غمرتها المياه سميت ((ميروير)) وتعنى البحر العظيم أو ((البحيرة)) وسميت فى العصر اليونانى مدينة التمساح (كريكوديوبلس) معبود المنطقة فى ذلك العصر وفى العصر البطلمى سميت ارسينوى واطلق عليها فى العصر القبطى ((فيوم)) أى المياه ، وبعد الفتوحات العربية اضيفت اليها أداة التعريف ال وأصبحت الفيوم .


وتضم ٦ مراكز هى : الفيوم - اطسا - ابشواى
يوسف الصديق - طامية - سنورس

مع تقيات
هيئة تنشيط السياحة بالفيوم




منطقة جبل المدورة

((جبل النهدين)) من أجمل ما صورته الطبيعة على ساحل البحيرة السفلى لوادى الريان فهي منطقة تصلح لممارسة الرياضات البحرية وسياحات السفارى وركوب الخيل والجمال ومراقبة الطيور .



منطقة جبل الشبيجة


وهي منطقة ذات طبيعة ساحرة وهي من الأماكن المفضلة لرؤية بانوراما لوادى الريان .



معالم سياحية يمكن زيارتها


وادى الريان

يقع على بعد ٧٠ كم من مدينة الفيوم وتبلغ مساحته حوالى ٢٥ ألفا فدان وهو عبارة عن بحيرات وعيون طبيعية وأهم ما يتميز به الشلالات .



منطقة وادى حيتان

وهي منطقة وجدت بها هياكل للحيتان المتحجرة التى وضع أحداها بالمتحف الجيولوجى بالقاهرة .




بحيرة قارون

تقع شمال محافظة الفيوم على بعد ٢٢ كم وتبلغ مساحتها ٥٥ ألف فدان وهي أقدم بحيرة في مصر وهي الجزء المتبقى من بحيرة موريث القديمة .



الأميين

على بعد ٩ كم من مدينة الفيوم تشتهر بجدرانها ومدراجاتها الخضراء المختلفة والطواحين وتعد من المناطق ذات الطبيعة الساحرة.



سواقي اليندير

نظراً لتعدد مستويات الأرض استخدمت قديماً الساقية كوسيلة لرى الأراضى الزراعية والتي تعمل بقوة دفع المياه ويوجد بالفيوم أكثر من ٢٠٠ ساقية وقد اتخذت شعاراً للفيوم .





الأودية

تشتهر الفيوم بالأودية مثل ((وادى النزلة - وادى دمو))



مدينة ماضي

تقع مدينة ماضي على بعد ٢٥ كم من مدينة الفيوم بناها الملك أمنمحات الثالث وأكملها ابنه أمنمحات الرابع من الحجر الجيري وهو المعبد الوحيد الباقي من آثار الدولة الوسطى .



الآثار الفرعونية

ترجع معظم الآثار الفرعونية بالفيوم الى عصر الأسرة الثانية عشر وأهم ملوكها أمنمحات الثالث والرابع وسوسرت الأول والثاني .

هرم هواره

بناه الملك أمنمحات الثالث أحد ملوك الأسرة الثانية عشر ، وهو هرم من الطوب اللبن بإرتفاع ٥٨ م على بعد ٩ كم من مدينة الفيوم .



هرم اللاهون

بناه الملك سنوسرت الثاني أحد ملوك الأسرة الثانية عشر من الطوب اللبن بإرتفاع ٤٨ م . ويوجد بجواره ثمانية مصاطب تعد مقابر الأميرات .


مسلة سنوسرت

تقع بمدخل مدينة الفيوم بناها الملك سنوسرت الأول أحد ملوك الأسرة الثانية عشر من الجرانيت الوردي يبلغ ارتفاعها ١٢ م وتتميز بإستدارة قمتها .

قصر الصاغة

هو معبد صغير من عصر الدولة الوسطى يقع في الجزء الشمالي من بحيرة قارون بني من الحجر الجيري .

الأثار اليونانية الرومانية




معبد قصر قارون

معبد قصر قارون على بعد ٤٤ كم من مدينة الفيوم شمال غرب مدينة الفيوم يرجع الى العصر البطلمي شيده بطليموس يضم ٣٦٥ حجرة وقدس الأقداس لعبادة التمساح معبود الفيوم والآله ديونيسيوس إله الخمر عند اليونان .

أطلال مدينة ديمية السباع

ديمية السباع تقع شمال بحيرة قارون وهى أطلال مدينة اسكبونايوس المدينة البطلمية القديمة بنيت من الطوب اللبن وكانت نقطة سير القوافل المتجهة الى الصحراء الغربية .



مدينة كرائيس

تقع بمنطقة كوم أو شيم على طريق الفيوم القاهرة الصحراوى على بعد ٢٥ كم من مدينة الفيوم بها معبدان لعبادة الآله سوبك ومعاصر النبيذ فى الطريق الى المعبد الشمالى .


مدينة أم الأتيل

تمثل اطلال مدينة ((باكخياس)) اليونانية على بعد ٨ كم شرق مدينة كرائيس وبها معبد للآله سيك وأطلال منازل من الطوب اللبن وكانت مركزاً لولوجى عند اليونان .

الأثار الإسلامية


قنطرة اللاهون

وهي عبارة عن قنطرتين منفصلتين من الحجر الصلب شيدها الظاهر
بميرس من أجل تنظيم دخول المياه الى الفيوم



مسجد قايتباي

وشيدته السيدة خوندنا اصلباي زوجة السلطان قايتباي . ويعتبر فريداً
من نوعه كما أن منبره مطعم بسن الفيل المستورد من الصومال ومركب
من جزينات صغيرة يمكن فكها وتركيبها .



الأثار المسيحية


دير الملك

دير الملك غبريال بجبل النقلون بمركز اطسا ، على بعد ١٣ كم جنوب الفيوم
يرجع إلى القرن الخامس الميلادي ، وهو من أقدم الأديرة بالفيوم به كنيسة
الملك غبريال الأثرية



دير العزب

يقع بقرية العزب على بعد ٥ كم جنوب الفيوم ، وبه كنيسة أثرية للسيدة
العدراء مريم ومزار للأنبا إبراهيم ومتحف للمخطوطات وكنيسة أبي السيفين
وبعض الكنائس الحديثة .



أماكن الإقامة بالفيوم

أوبرج الفيوم

" ٤ نجوم " على ضفاف بحيرة قارون ت : ٥٧٢٠٠٢ - ٥٧٢٠٠١

قرية نيو بانورا

" ٤ نجوم " على ضفاف بحيرة قارون ت : ٨٢٠٢١٤ - ٨٢٠٧٤٦

قرية السواحة

" ٣ نجوم " على ضفاف بحيرة قارون ت : ٨٢٠٦٦٦

شاليهات السيليين

٢ نجمة بمنطقة عين السيليين

فندق المتزة

منشأة لطف الله بمدينة الفيوم ت ٢٤٨٦٦٢

فندق كوين

منشأة لطف الله بمدينة الفيوم ت ٢٤٦٨١٩

خدمات

٣٣٧٢٠٤	فاكس المحافظة	٠٨٤	نداء إلى
٣٤٢٠٤٤	٣٤٢٥٨٦		ديوان عام المحافظة
٣٤٢٣١٢			هيئة تنشيط السياحة
٣٤٧٢٩٨			شرطة السياحة
٣٣٧٣٢٩			تفتيش الآثار
٣٣٢١٨١			كلية السياحة

تليفونات عاجلة

١٢٢	الاسعاف	١٢٢	شرطة النجدة
٢٤٢٢٤٩			مستشفى الفيوم العام
٩٠٠٨٦٨			مستشفى سنورس
٧١٠٤٧٢			مستشفى ايشواي

المسجد العتيق

يرجع الى العصر العثماني . شيده الأمير سليمان على طراز المساجد المملوكية وسمى بالمسجد العتيق تيمنا به على رهوة عالية .

مسجد الروابي

شيده السلطان بركات من الطوب اللبن . وبنائه تشبه منمنمة الجامع الأزهر الشريف .



سوق القنطرة (وكالة القنطرة)

وترجع الى العصر الفاطمي وقد كانت مركزا تجاريا للتواصل بين المشرق والغرب العربي وتحتفظ الى الان بملابها المعماري والتجاري

